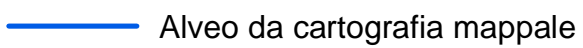

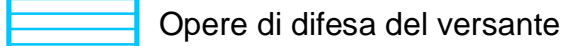
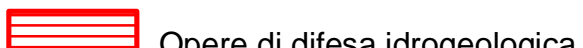


Legenda:

Elementi idrografici, idrologici ed idraulici
(Cartografia reticolo idrico minore, Rilievi di terreno)

-  Alveo da cartografia mappale
-  Alveo del reticolo principale da cartografia mappale
-  Opere di difesa del versante
-  Opere di difesa idrogeologica

Limiti amministrativi:

----- Confine comunale

Regione Lombardia

PIANO DI GOVERNO DEL TERRITORIO

Comune di Verceia

STUDIOQUATTRO

CONSULENZA GEOLOGICA
GEOLOGO
Dipartimento
23020 Prata Camporotondo (BO)
Via S. Agostino, 2 - Frac. San Cassiano
05143.20002 - Fax 0514.21699

STUDIO GEOLOGICO
SILVANO MOLINETTI & C. S.p.A.
Piazza S. Maria, 10
05143.20002 - Fax 0514.21699
TEL. 0514.20002

progettista: sindaco: segretario:



ARCHITETTURA URBANISTICA
INTERNO

ARCHITETTI
Enzo Bonazzola
Bruno Comi
Luigi Conca
Silvano Molinetti

23022 Chivasso (SO)
Piazza S. Maria, 10
Tel. 0514.32527
Fax 0514.32527
E-mail: info@studioquattro.it

22015 Gravedona (CO)
Tel. 0344.85749
Fax 0344.87240
E-mail: info@studioquattro.it
P.IVA 00145020145

Adottato dal C.C. con deliberazione n. 10 del 12/05/2010
Provvedimento di compatibilità con il P.T.C.H.
Approvato dal C.C. con delibera n. 10 del 12/05/2010

- DOCUMENTO DI PIANO -

Carta degli elementi idrografici, idrologici ed idraulici

- Tavola generale -

commessa:	scala:	1:10.000	tavola:	14A		
Nome File:	Data:	Fase di lavoro:	Redatto:	Verif.:	Approv.:	Bozza:
Info	Aprile 2010	ANULS	AS	CS	CS	1